

## COMUNICATO/MITTEILUNG/COMMUNICATION



























15/12/2014 ore 12.00

































### OPEN LIFT FACILITIES AND SLOPES






































Dal/ab/from 16 dicembre 2014
























150 IMPIANTI APERTI CON PISTA




































250 KM DI PISTE


























ZONA-GEBIET-AREA	IMPIANTO-LIFTANLAGE-LIFT	OPEN	PISTA-PISTE-SLOPES	NR.LIFTS
<b>CORTINA D'AMPEZZO</b>	<u>ZONA FALORIA</u>			
	 Faloria	open	senza pista/ohne Piste/without slope	
	 Vitelli	open	Tondi, Faloria Normale, Slittone	
	 Tondi di Faloria	open	Tondi, Stratondi	
	 Pian de Ra Bigontina	open	Faloria Normale	
	 Rio Gere-Pian de Ra Bigontina	open	senza pista/ohne Piste/without slope	
	<u>ZONA TOFANA</u>			
	 Cortina/Col Drusciè	open	senza pista/ohne Piste/without slope	
	 Col Drusciè/Ra Valles	open	senza pista/ohne Piste/without slope	
	 Pian Ra Valles	open	con pista/mit Piste/with slope	
	 Cacciatori	open	con pista/mit Piste/with slope	
	 Ra Valles/Bus Tofana	open	con pista/mit Piste/with slope	
	<u>FALZAREGO - LAGAZUOI</u>			
	 Cinque Torri	open	Cinque Torri	
	 Falzarego/Col Gallina	open	Ovest	
				12
<b>KRONPLATZ/ PLAN DE CORONES</b>	<u>BRUNICO</u>			
	 Kronplatz I + II	open	Seewiese 2	
	 Ried	open	senza pista/ohne Piste/without slope	
	 Gipfelbahn	open	Pramstall	
	 Sonne	open	Sonne	
	 Belvedere	open	Belvedere	
	<u>VALDAORA</u>			
	 Olang I + II	open	Olang II	
	 Plateau	open	Plateau	
	 Alpen connecting	open	Alpen, Ruipa, Pracken	
	 Arndt	open	Arndt	
	<u>S. VIGILIO</u>			
	 Ruis	open	Furcia 9	
	 Costa	open	Costa	
	 Pre da Peres	open	Pre da Peres	
	 Col Toron	open	Col Toron	
 Miara	open	Miara		

	 Rara  Piz de Plaies  Skitrans Bronta  Pedagá  Piculin	open dalle/ab/from 12:00 open open open	Rara Piz de Plaies Pedagá senza pista/ohne Piste/without slope	21
<b>ALTA BADIA</b>	<b>Collegamento/Verbindung/connection:</b> <b>"Colfosco-Corvara-Arabba": aperto/open/open</b>			
	<u>CORVARA</u>  Boé  Costoratta  Chertz I  <u>COLFOSCO</u>  Colfosco  Col Pradat  Sodlisia  Borest  Abrusé  Forcelles  <u>LA VILLA</u>  Piz la Ila  Doninz  Bamby  <u>SAN CASSIANO</u>  Piz Sorega  La Fraina  La Brancia  <u>BADIA</u>  Baby Pedraces	open open open open open open open open  open open open  open open open  open	con pista/mit Piste/with slope con pista/mit Piste/with slope Chertz I  con pista/mit Piste/with slope con pista/mit Piste/with slope con pista/mit Piste/with slope collegamento Corvara-Colfosco con pista/mit Piste/with slope con pista/mit Piste/with slope  senza pista/ohne Piste/without slope con pista/mit Piste/with slope con pista/mit Piste/with slope  senza pista/ohne Piste/without slope con pista/mit Piste/with slope con pista/mit Piste/with slope  con pista/mit Piste/with slope	16
<b>VAL GARDENA/ ALPE DI SIUSI</b>	<b>Collegamento/Verbindung/connection:</b> <b>"Plan de Gralba - Passo Sella": aperto/open/open</b> Passo Sella-Belvedere solo con impianti/nur mit den Liften/only by lift <b>"Plan de Gralba - Selva/Wolkenstein": aperto/open/open</b> Plan de Gralba 100 m da percorrere a piedi/100 m. Strecke zu Fuß/100 m walking distance			
	 Piz Seteur  Sole-Piz Seteur  Città dei Sassi  Sasso Levante  Rodella-Des Alpes  Ciavazes-Grohmann  Comici I  Comici II  Sotsaslong  Piz de Sella  Norei Cinque Dita	open open open open open open open open open open	con pista/mit Piste/with slope con pista/mit Piste/with slope con pista/mit Piste/with slope con pista/mit Piste/with slope Rodella Salei con pista/mit Piste/with slope con pista/mit Piste/with slope con pista/mit Piste/with slope con pista/mit Piste/with slope con pista/mit Piste/with slope	

	<p><u>SELVA/WOLKENSTEIN</u></p>  Ciampinoi  Piza Pranseies  Dantercepies  Cir  Costabella  Risaccia  Fungeia  Biancaneve  Mickey Mouse	<p>open open open open open open open dal/ab/from 16.12 dal/ab/from 16.12</p>	<p>con pista/mit Piste/with slope nr.5 con pista/mit Piste/with slope con pista/mit Piste/with slope con pista/mit Piste/with slope con pista/mit Piste/with slope con pista/mit Piste/with slope con pista/mit Piste/with slope con pista/mit Piste/with slope con pista/mit Piste/with slope</p>	
	<p><u>S. CRISTINA-MONTE PANA</u></p>  Puntea  Plan da Tieja  Mont de Seura	<p>open open open</p>	<p>con pista/mit Piste/with slope con pista/mit Piste/with slope con pista/mit Piste/with slope</p>	
	<p><u>ORTISEI/ST. ULRICH</u></p>  Ortisei Alpe di Siusi  Ortisei Furnes  Furnes Seceda  Fermeda  Catores	<p>open open open open open</p>	<p>senza pista/ohne Piste/without slope senza pista/ohne Piste/without slope senza pista/ohne Piste/without slope con pista/mit Piste/with slope Curona</p>	
	<p><u>ALPE DI SIUSI/SEISER ALM</u></p>  Seis-Seiseralm  Bullaccia  Euro  Paradiso  Panorama  Punta d'Oro	<p>open open open open open open</p>	<p>senza pista/ohne Piste/without slope con pista/mit Piste/with slope con pista/mit Piste/with slope con pista/mit Piste/with slope con pista/mit Piste/with slope Collegamento/Verbindung/connection Skibus to pista/Piste/slope Paradiso con pista/mit Piste/with slope</p>	
				34
<b>VAL DI FASSA-CAREZZA</b>	<p><u>Collegamento/Verbindung/connection:</u>  <b>"Belvedere-Pordoi/Fodom" aperto/offen/open</b>  <b>"Belvedere-Passo Sella/Plan De Gralba" aperto/offen/open solo con impianti/nur mit den Liften/only by lift</b></p>			
	<p><u>CANAZEI-BELVEDERE-COL RODELLA</u></p>  Canazei-Pecol  Pecol-Col dei Rossi  Toè  Sass Becè  Belvedere  Kristiania  Pian Frataces-Gherdecia  Pradel-Rodella  Rodella-Des Alpes  Cavazes-Grohmann  Norei-5 dita	<p>open open open open open open open open open open open</p>	<p>con pista/mit Piste/with slope con pista/mit Piste/with slope con pista/mit Piste/with slope con pista/mit Piste/with slope con pista/mit Piste/with slope con pista/mit Piste/with slope senza pista/ohne Piste/without slope senza pista/ohne Piste/without slope Rodella Salei con pista/mit Piste/with slope</p>	
	<p><u>CAREZZA</u></p>  Golf I  Golf II  Hubertus	<p>open open open</p>	<p>con pista/mit Piste/with slope con pista/mit Piste/with slope con pista/mit Piste/with slope</p>	

	 Franzin  Pra di Tori	open open	con pista/mit Piste/with slope con pista/mit Piste/with slope	16
<b>ARABBA-MARMOLADA</b>	<u>Collegamento/Verbindung/connection:</u> <b>"Arabba-Corvara-Colfosco" aperto/offen/open</b> <b>"Pont de Vauz-Lupo Bianco-Selva Val Gardena" aperto/offen/open</b>  <b>Dal/ab/from 16.12.</b> <b>"Arabba-Pordoi-Lupo Bianco-Selva Gardena" aperto/offen/open</b>			
	<u>ARABBA</u>  Lezuo  Saletèi  Cherz I  Campolongo  Burz  Le Pale  Arabba-Portavescovo  Carpazza  Alpenrose  Fodom	open open open open open open open dal/ab/from 16.12 dal/ab/from 16.12 open	Belvedere 1 Maria Cherz I Rutort e Campolongo con pista/mit Piste/with slope con pista/mit Piste/with slope Ornella con pista/mit Piste/with slope con pista/mit Piste/with slope pista fino a Pont de Vauz	11
<b>SEXTNER DOLOMITEN/ALTA PUSTERIA</b>	<u>Collegamento/Verbindung/connection:</u> <b>"Monte Elmo/Helm - Orto del Toro/Stiergarten - Croda Ross/Rotwand"</b> <b>aperto/offen/open</b>			
	<u>PASSO M.CROCE</u>  Kreuzberg I  <u>ORTO DEL TORO</u>  Stiergarten  Tre Cime  <u>MONTE ELMO</u>  Versciaco-Monte Elmo  Sesto-Monte Elmo  Übungslift  <u>ROTWAND-CRODA ROSSA</u>  Signaue  Bad Moos - Rotwandwiesen  <u>WALDHEIM</u>  Waldheimlift	open  open open open open open open open open	con pista/mit Piste/with slope  con pista/mit Piste/with slope con pista/mit Piste/with slope  con pista/mit Piste/with slope con pista/mit Piste/with slope con pista/mit Piste/with slope  con pista/mit Piste/with slope Rotwand nr.3  con pista/mit Piste/with slope	9
<b>VAL DI FIEMME-OBereggen</b>	<u>Collegamento/Verbindung/connection:</u> <b>"Obereggen - Pampeago": aperto/offen/open</b> <b>"Alpe Lusia-Bellamonte" aperto/offen/open</b>			
	<u>OBereggen</u>  Ochsenweide  Laner	open open	Obereggen Laner	

	 Absam/Meierl  Reiterjoch  Obereggen  <u>PAMPEAGO</u>  Latemar  Pampeago/M.te Agnello  Campanil  Campo Scuola Latemar  <u>CERMIS</u>  Cavalese-Fondovalle  Fondovalle-Doss Laresi  Doss Laresi-Cermis  Costabella  Lagorai  Prà Fiorì  Campo Scuola Cermis  <u>OCLINI</u>  Corno Nero I  <u>ALPE LUSIA</u>  Ronchi/Valbona  Vabona-Le Cune  Campo-Le Cune  <u>BELLAMONTE</u>  Castelir-Le Fassane  Le Fassane-La Morea	open open open  open open open open open open open open open  open  open open open  open open	Absam, Absam Variante Zanggen Pampeago  Val Todesca Agnello Campanil Campo Scuola Latemar  senza pista/ohne Piste/without slope senza pista/ohne Piste/without slope senza pista/ohne Piste/without slope Costabella Lagorai Forcella-Bombasel-Prà Fiorì Campo scuola Cermis  Corno Nero  senza pista/ohne Piste/without slope Fiamme Oro II Le Cune  Le Fraine Le Fassane	22
<b>VALLE ISARCO/ EISACKTAL</b>	<u>GITSCHBERG/JOCHTAL</u>  Meransen  Jochtal  Hinterberg  Restaurantlift  Schillingbahn  <u>PLOSE</u>  Plose  Schönboden  Rifugio CAI	open open open open open  open open open	senza pista/ohne Piste/without slope senza pista/ohne Piste/without slope Junker Schilling  senza pista/ohne Piste/without slope con pista/mit Piste/with slope con pista/mit Piste/with slope	8
<b>TREVALLI</b>	<u>Collegamento/Verbindung/connection:</u> <b>"Alpe Lusia-Bellamonte" aperto/offen/open</b>			
	<u>SAN PELLEGRINO/FALCADE</u>  Col Margherita  Chiesetta  Del Passo  Lago Cavia-Col Margherita  Lago Cavia-Laresei  Gigante  Costabella	open open open open open dal/ab/from 17.12 dal/ab/from 17.12	con pista/mit Piste/with slope con pista/mit Piste/with slope con pista/mit Piste/with slope con pista/mit Piste/with slope con pista/mit Piste/with slope	

	 <u>ALPE LUSIA</u>  Ronchi/Valbona  Valbona-Le Cune  Campo-Le Cune   <u>BELLAMONTE</u>  Castelir-Le Fassane  Le Fassane-La Morea	open open open  open open	senza pista/ohne Piste/without slope Fiamme Oro II Le Cune  Le Fraine Le Fassane	12
<b>CIVETTA</b>	<u>Collegamento/Verbindung/connection:</u> <b>Dal/ab/from 18.12</b> <b>"Alleghe-Zoldo" chiuso/geschlossen/closed</b> <b>"Alleghe-Selva di Cadore" apero/offen/open</b>			
	 <u>ALLEGHE</u>  Alleghe-Piani di Pezzè  Col dei Baldi  Baby-Piani di Pezzè  Campo Scuola Mariaz  Pelmo  Col Fioret   <u>ZOLDO</u>  Pian del Crep  Cristelin  Delle Coste  Campetto   <u>SELVA DI CADORE</u>  Pescul-Fertazza  Fertazza  Santa Fosca   <u>PALAFEVERA</u>  Pioda	dal/ab/from 18.12 dal/ab/from 18.12 dal/ab/from 18.12 dal/ab/from 18.12 dal/ab/from 18.12 dal/ab/from 18.12  dal/ab/from 18.12 dal/ab/from 18.12 dal/ab/from 18.12 dal/ab/from 18.12  dal/ab/from 18.12 dal/ab/from 18.12 dal/ab/from 18.12 dal/ab/from 18.12  dal/ab/from 18.12	senza pista/ohne Piste/without slope Coldai, Baldi Baby Mariaz Lavadoi Fernazza  Foppe, Lendina Cristelin I Delle Coste Campetto  Bait Fertazza I, Le Ciaune Santa Fosca  Duemila, Roa Bianca	14

#### Prevendita skipass stagionale prolungata al 31/12

La prevendita dello skipass stagionale Dolomiti Superski al prezzo di prevendita di € 740,00 (anziché € 800,00) è stata prolungata fino al **31/12/2014**.

#### Verlängerung Vorverkauf Saisonsskipass bis zum 31/12

Der Vorverkauf des Saisonsskipasses Dolomiti Superski zum Vorverkaufspreis von € 740,00 (statt € 800,00) wurde bis zum **31.12.2014** verlängert.